

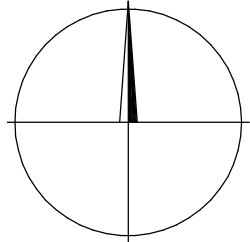
TU 2391 022

TU 2391 023

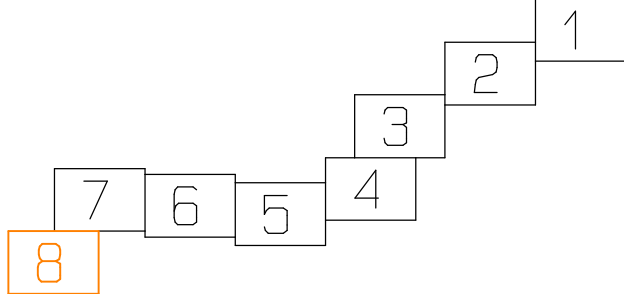
TU 2391 024

LEGENDA:

- hranice parcely katastru nemovitostí
- hranice katastrálního území
- hranice drážního pozemku - SZDC, s.o.
- hranice drážního pozemku - ČD, a.s.
- hranice drážní parcely - SZDC, s.o.
- osa koleje
- pozemek SZDC, s.o.
- číslo pozemku
- číslo vytyčované body
- hranice drážního pozemku - SZ, s.o.
- předpokládaná změna průběhu vlastnické hranice




KLAD MAPOVÝCH LISTŮ



SEZNAM PS, SO :

- PS D1 Kabelizace a vazby na SZZ
- PS D2 Prjezdové zabezpečovací zařízení v km 11,557
- SO D1 Železniční svrsek
- SO D2 Železniční spodek
- SO D3 Železniční přjezd v km 11,557
- SO D4 Elektrická přípojka PZZ

			Číslo soupravy:
REVIZE Č.	DATUM	ZMĚNA	



SB projekt s.r.o.
Kasárenská 4063/4, 695 01 Hodonín

Katastrální území Sudoměřice, Petrov u Hodonína Investor: Objednavatel Název zakázky :	Vyhotovil V. Vyskočil, P. Putna Správa železnic, s.o., Oblastní úřad pro státní správu SB Projekt s.r.o., Kasárenská 4063/4, 695 01 Hodonín 1	Kontroloval Ing. Svatopluk Štokláška Nové Město, 11000 Praha 1
Odstranění TOR na přejezdu P8146 v km 11,557 trati Rohatec - Veselí nad Moravou	zeměměřická kancelář s.r.o. KYJOV , Masarykovo nám. 63 tel. 518 611 666 ICO - 253 287 27	
Geodetický podklad	Část: 1.4	Zakázka č. 158/2020 Datum 12/2020 Souř.systém S-JTSK Výškový syst. Bpv
Koordinátní vytyčovací výkres	Příloha: 2.8	Měřítko 1:1000